


**To:** (10)(2g) (10)(2e) @rivm.nl; (10)(2e) (10)(2e) @rivm.nl; (10)(2e) (10)(2e) @rivm.nl;  
(10)(2e) (10)(2e) @rivm.nl; (10)(2e) (10)(2e) @rivm.nl; (10)(2e) (10)(2e) @rivm.nl; (10)(2e) (10)(2e) @rivm.nl;  
(10)(2e) (10)(2e) @rivm.nl  
**Cc:** (10)(2e) @rivm.nl  
**From:** (10)(2e)  
**Sent:** Wed 7/8/2020 12:42:05 PM  
**Subject:** RE: active clusters en settings, op de kaart van NL  
**Received:** Wed 7/8/2020 12:42:06 PM


Hoi (10)(2e)

Voor de duidelijkheid: gisteren had ik met (10)(2e) afgestemd dat de plaatjes alleen in het SO besproken zouden worden maar voor nu nog geen signaal zouden vormen. Vandaar dat ik geen losse plaatjes had aangeleverd (familie+thuis / de rest) die in een signaal meegenomen zouden kunnen worden. Ik denk dat mensen toch met hele mooie computer programma's toch heel dicht op de woonlocatie van deze patiënten eruit zouden kunnen komen. Als cases niet op gemeente niveau (of PC4) geplot zijn zou ik deze figuren niet publiceren.

Groetjes,

(10)(2e)






(10)(2e) (10)(2e)

(10)(2e) (10)(2e) (10)(2e) (10)(2e) (10)(2e)

(10)(2e) (10)(2e) (10)(2e) (10)(2e)

(10)(2e) (10)(2e) (10)(2e) (10)(2e)



dubbel